

Maaüksuse asukoht

Maakond Jõgeva maakond	Vald / linn Mustvee vald	Metskond Jõgevamaa
Kinnistu number	Kinnistu nimetus	

Number	Esitamise kp	Katastritunnus	Kvartal	Eraldis	Pindala (ha)	Tööliik	Maht (tm)	Otsuse kp	Otsus	Kehtiv kuni
50000303563	10.07.2019	71302:002:0840	HL356	1	3.02	sanitaarraie	36	12.07.2019	JAH	11.07.2020

Registreerimisest keeldumise põhjused/soovitused/täiendavad tingimused

Metsateatis nr **50000303563**, katastritunnus 71302:002:0840, kvartal HL356, eraldis nr 1.

Metsaseaduse (edaspidi MS) § 41 lõike 7 ning keskkonnaministri 11.08.2017. a määruse nr 28 „Metsateatisel esitatavate andmete loetelu ning metsateatise esitamise, menetlemise ja registreerimise kord ning tähtajad“ § 2 lõike 3 kohaselt kontrollib Keskkonnaamet 15 tööpäeva jooksul metsateatise nõuetekohasust ja kavandatud raie vastavust õigusaktidega kehtestatud nõuetele.

Kvartali HL356 eraldis 1 jääb Kiisli metsise püsielupaiga piiranguvööndisse metsise elupaika kanade sigimisalale (KLO9102252). Metsis on kanade sigimisalal eriti tundlik häirimise (sh metsaraie) suhtes kanade pesitsusperioodil, mis kestab aprilli keskpaigast juuni lõpuni.

Looduskaitseaduse (edaspidi LKS) § 55 lõike 6 kohaselt on keelatud kaitsealuse loomaliigi isendi püüdmine ja tahtlik häirimine paljunemise, poegade kasvatamise, talvitumise ning rände ajal.

Keskkonnaregistri andmetel asuvad kvartali HL356 eraldisel 1 I kategooria kaitsealusealuse seeneliigi limatünniku 2 leiukohta. Leiukoha piirid on tuvastatavad keskkonnaregistris.

Limatünniku kaitse tagamisel on oluliseks teabeallikaks kaitse tegevuskava eelnõu (edaspidi tegevuskava), mille on koostanud Indrek Sell ja sellega on võimalik tutvuda Keskkonnaametis.

Tegevuskava kohaselt on limatünniku levik kindlas sõltuvuses hariliku kuuse levialast: seen kasvab maapinnal kuuskede all, nii sambla sees kui pinnasel. Tegevuskava kohaselt on liigile ohuteguriks ka hooldusraied ning puidu kokkuvedu leiukohtades, sest seen ei talu pinnase samblakatte rikkumist ega ka valgustingimuste ja veerežiimi muutumist.

Looduskaitseaduse § 55 lõike 7 kohaselt on keelatud I ja II kaitsekategooria taimede ja seente kahjustamine, sealhulgas korjamine ja hävitamine. Keskkonnaamet on seisukohal, et sanitaarraie ja puidu kokkuvedu külmumata pinnasel ning raidmete ladustamine leiukohas võivad I kategooria kaitsealuse liigi hävitada.

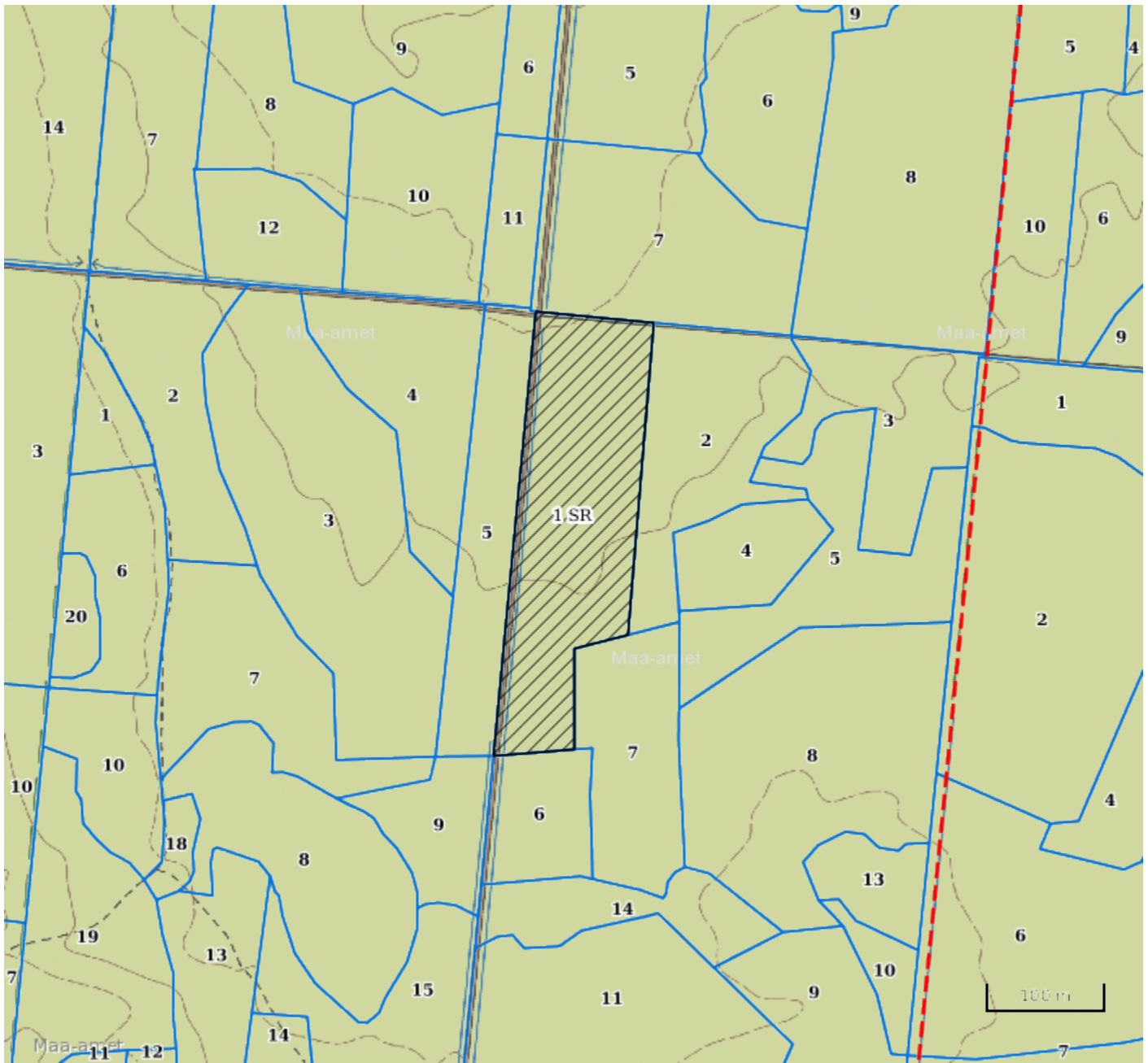
Metsateatisega kavandatud mahus raie ei ohusta limatünnikut, kui raie tegemisel järgitakse Keskkonnaameti seatud tingimusi.

MS § 28 lõike 7 punkti 3 kohaselt tehakse sanitaarraiet metsa sanitaarse seisundi parandamiseks ja ohuallikat mittekujutavate surevate või surnud puude puidu kasutamise võimaldamiseks, kui see ei ohusta elustiku mitmekesisust.

Lähtudes eeltoodust ja tuginedes LKS § 55 lõikele 6 ja 7 ning MS § 28 lõike 7 punktile 3 lubab Keskkonnaamet kavandatud sanitaarraie kvartali HL356 eraldisel 1 järgmistel tingimustel:






- 1) limatünniku piiritletud leiukohas raie teostamine ja rasketehnikaga liikumine külmumata pinnasel ei ole lubatud;
 - 2) limatünniku piiritletud leiukohas raidmete ladustamine ei ole lubatud.
 - 3) raie teostamine ajavahemikus 15. aprill – 30. juuni (metsise pesitsusperioodil) ei ole lubatud.
- Keskkonnaamet soovib hoiduda elusate kuuskede raiest limatünniku piiritletud leiukohas.

Katastritunnus 71302:002:0840 Kvartal HL356



Legend

1:5000

Kaardikiht	
	Põhikaart: Maa-amet 01.10.2019
	Metsaregister: Eraldised 01.10.2019
	Maa-amet: Katastriüksused 01.10.2019
	Metsaregister: Metsateatised 01.10.2019
	Metsaregister: Metsateatised (EI otsus) 01.10.2019
	Metsaregister: Kahjustusteatised 01.10.2019

Keskkonnaamet
 Registrikood 70008658
 Narva mnt 7a
 15172 Tallinn, Eesti

telefon: 662 5999
 e-post: klienditugi@keskkonnaamet.ee
<http://www.keskkonnaamet.ee>